

Société des Études du Lot
38, rue de la Chantrierie
46000 CAHORS

<https://societedesetudesdulot.org>

etudesdulot@orange.fr

Fonds Léon Mailhol

LE LOT ILLUSTRÉ

Canton de Souillac (2)

Planches 2092 à 2148

MEYRONNE



2694 La Dordogne et
Meyronne vers du Rocher S.^{te} Marie



2696. Entrée de la grotte
S^{te} Marie



2695. La Dordogne et Meyronne
vers du Rocher S.^{te} Marie



2684 La Dordogne à
Meyronne



2689. La Dordogne et le
Rocher S^{te} Marie



2685 La Dordogne à
Meyronne.

MEYRONNE

Vue générale de Meyronne et de
la vallée de la Dordogne.
Vue prise des Rochers de St Marie

477

2694 La Dordogne et
Meyronne vues du Rocher St Marie

La grotte St Marie
s'étend sur le versant
droit au-dessus de la
Dordogne sur une
étendue terraine d'où l'on
embrasse un très beau
paysage.
A 5 ou 6 m à l'intérieur
chapellet souterrain fermé
par une grille. Une
cloche ancienne est suspendue
dans au-dessus de l'entrée.
Chaque année, le 8 septembre,
au lever du soleil une
procession part de l'église
de Meyronne pour effectuer
jusqu'à St Marie le
pèlerinage annuel, dont
l'origine remonterait aux
premières années du christianisme.
Chaque à pied, les restes
de la procession se font au
plein air, les fidèles étant
demeurés sur les rochers

2695. Entrée de la grotte
St Marie

Vue générale de Meyronne
et de la vallée de la Dordogne
Vue prise des Rochers de St Marie

477

2695. La Dordogne et Meyronne
vues du Rocher St Marie

La Dordogne à Meyronne

189

2684 La Dordogne à
Meyronne

Les Rochers Sainte-Marie
Falaise pittoresque qui domine
la Dordogne. (Vue des fronts
de Meyronne)

198

2689. La Dordogne et le
Rocher St Marie

La Dordogne à Meyronne

198

2685 La Dordogne à
Meyronne.

MEYRONNE



2687 Ch^{teau} - de Meyronne



2697 Maison à tourelle



2688 Le pont et le château



2690 Les fortifications



2686 Eglise de Meyronne

MEYRONNE

Le château de Meyronne
C'est l'ancien château féodal
des Evêques de Tulle - Plusieurs y
résiderent notamment ceux qui
appartenaient à la famille des
Securon-Sinaillac. Une grande
partie du château, transformé
et aménagé est divisé en
habitations particulières.

2687 Ch^{cau} de Meyronne

Une maison à tourelle
C'est l'ancien ^{Meyronne} ~~castrum~~
Gothique habitations
sur les rochers formant
la berge de la rive
gauche de la Dordogne

2697 Maison à tourelle

La Dordogne à Meyronne
Le pont et une vue de
l'ancien château des évêques
de Tulle

198

2688 Le pont et le château

Les fortifications de Meyronne
Le presbytère est une sorte de
forteresse qui domine la
Dordogne. Des murs très épais
l'entourent. A l'intérieur une
partie de la muraille, reste
de fortifications

2690. Les fortifications

L'église de Meyronne
Eglise gothique, ~~de~~ chapiteaux
Renaissance. La clef de voûte de
la chapelle de gauche porte
les armes de l'évêque de Tulle
Clément de Brillac (fui 15' s. au
d'ist 16' s) - le nom de l'église de
Meyronne figure dans un document du 10^e s.
Le don au 17^e s. Le don de
Meyronne revient à l'abbé de
Rocamadour: 80 charrs de blé
(1/4 froment, 1/4 orge, 1/4 avoine, 1/4 seigle) et
20 charrs de vin

2686 Eglise de Meyronne

MEYRONNE



11437 Eglise de Meyronne
choeur, details



11438 Eglise de Meyronne
choeur



11439 Eglise de Meyronne
chapelle, côté évangile



11440 Eglise de Meyronne
colonnes de la nef,
côté épître




11441 Eglise de Meyronne
détail, colonne nef.




11442 Eglise de Meyronne
fonds baptismaux


MEYRONNE




11437 Eglise de Meyronne
choeur, details




11438 Eglise de Meyronne
choeur



11439 Eglise de Meyronne
chapelle, cote evangile



11440 Eglise de Meyronne
colonnes de la nef,
cote epitre



11441 Eglise de Meyronne
Detail, colonne nef.




11442 Eglise de Meyronne
fonds baptismaux

MEYRONNE




11443 Église de Meyronne
baptême




11444 Église de Meyronne
chapelle, côté évangélique
(détail)

MEYRONNE



11443 Eglise de Meyronne
la mitre



11444 Eglise de Meyronne
chapelle, côté Evangéle
(detail)


MEYRONNE



11445 Chateau de Meyronne
tour d'escalier



11446 Eglise de
Meyronne. vue sud



11447 Chateau de Meyronne
à Tour, vue est



11448 Tour les bords de
la Dordogne vue sud





11449 Fortifications
vue sud de la Dordogne



11450 Eglise de Meyronne
chapelle classée




MEYRONNE



11445 Chateau de Meyronne
tour d'escalier

11446 Eglise de
Meyronne vue sud

11447 Chateau de Meyronne
Tour, vue est



11448 Tour des bords de
la Dordogne nord

11449 Fortifications
vue sud de la Dordogne

11450 Eglise de Meyronne
chopelle classée

MEYRONNE



11453 Tour 500 m de
Meyronne, côté est
escalier à vis



11456 Tour 500 m de
Meyronne, côté est



11457 Tour 500 m de
Meyronne, nord



11458 Village de
Meyronne, côté est




11459 Chateau de Meyronne
vue ouest




11460 Chateau de Meyronne
vue est


M E Y R O N N E



11455 Tour 500 m de
Meyronne, côté est
escalier à vis




11456 Tour 500 m de
Meyronne, côté est




11457 Tour 500 m de
Meyronne, nord



11458 Village de
Meyronne, côté est



11459 Château de Meyronne
vue ouest



11460 Château de Meyronne
vue est

MEYRONNE



11451 Châteaud
Meyronne.
cheminée salon



11452 Chateau de
Meyronne Cheminée
autre salle.




11453 Tour de Meyronne
cheminée, 2^e étage




11454. Maison Laroque
cheminée


MEYRONNE




11451 Châteaud
Meyronne.
cheminée salon



11452 Châteaud
Meyronne. Cheminée
autre salle.



11453 Tour de Meyronne
cheminée, 2^e étage



11454. Haison Laroque
cheminée

MEYRONNE



11464 Croix des pèlerins
Carré au sud de Limon



11462 Puits du
moine de Limon
ouest



11463 Puits de Limon
Rocard dans le moulin





11464 Croix des pèlerins
détail 1644



11465 de front



MEYRONNE



11462 Plaines du
moulin de Limon
ouest

11463 Moulin de Limon
Placard dans le moulin


11464 Bois des pèlerins
Poussière de Limon



11464 Bois des pèlerins
détail 1644

11465 de front

MEYRONNE



2691. Dolmen des
Devinaudes (1^{re})



2692. Dolmen des
Devinaudes (2^e)



2693. Moulin fortifié de
Limon.



2697. Grotte de Limon
source sup^{re}



2699. Grotte de Limon
(source inf^{re})



6067. Moulin fortifié de Limon
vue d'une manière

MEYRONNE

Les dolmens des Devinaudes.
Le 1^{er} se dresse à 200 m à l'est de
la ferme de ce nom. Deux dalles
latérales inclinées, l'une vers l'autre
sont espacées de 1 m 45 à la base. La
table forme un quadrilatère de 2 m 50
de côté environ, d'une épaisseur
de 0 m 50 au maximum. Orientation
est-ouest. Sauf tumulus de 40 cm
de diamètre et 2 m de hauteur

2691. Dolmen des
Devinaudes (1^{er})

Les dolmens des Devinaudes. 2^e
Le 2^e dolmen est à 60 m nord-est du
précédent, sans tumulus de 30 cm de
diamètre et 2 m de haut. La table est
à bascule de sur ses supports, a la forme
d'une tronc de pyramide dont la base
mesure 2 m x 1 m 50 et l'épaisseur 0 m 40.
Les dalles latérales ont 1 m 30 de long
environ et la chambre funéraire 0 m 60
de large. Dalle de fermeture côté
ouest. Orientation est-ouest

2692. Dolmen des
Devinaudes (2^e)

Les ruines des ^{bourgs} moulins de Limon
Belles ruines à 100 m en aval
des gorges du Limon. Murs très
épais très bien construits. Escalier
à l'intérieur même du mur
permettait une défense plus
facile

2693. Moulins fortifiés de
Limon.

Les sources du Limon
(source supérieure)

200

Les sources du Limon (source
inférieure) Ce sont deux entonnoirs
de 35 m de diamètre environ, dont
la profondeur est respectivement
19 m et 30 m aux bords. En
temps de crue la source inférieure se
débrite dans le gouffre d'aval et peut
construire une cascade dans la vallée.
La source inférieure naît la resurgisse
du niveau de Salgues qui
se perd au gouffre de Revelloy. La
source supérieure dont le cours suit
toujours sa vallée parait avoir une
origine différente (sup. l'habitat du plateau de Rocaysse)

2699. Gouffre du Limon
(source inf^{re})

Le moulin fortifié de Limon
Construction du 14^e siècle dont
il reste d'importantes ruines. Les murs
en bel appareil mesurent 1 m d'épais
seur et sont, par endroits, percés de
nœuds. Un escalier, à l'intérieur
même du mur, permettait une
défense plus facile.
Ci-dessus, l'entrée du moulin, côté
est, avec à droite une meurtrière
et sa banquettes de tir.

6067. Moulins fortifiés de Limon
vue d'une meurtrière


PINSAC



11391 Château de la Treigne, chapelle



11392 Château de la Treigne ouest



11393 Château de la Treigne Mise au tombeau



11394 Château de la Treigne tour sud, est



11395 Château de la Treigne ensemble sud



11396 Château de la Treigne, vu ouest


PINSAC




11391 Château de la
Treyne, chapelle




11392 Château de la Treyne
ouest




11393 Château de la Treyne
Mise au tombeau



11394 Château de la Treyne
tour sud, est



11395 Château de la Treyne
ensemble sud



11396 Château de la
Treyne, vu ouest

PINSAC



2028 Ch^{teau} de la Brezine



1397 Ch^{teau} de la
Treyne vue ouest



2029 Ch^{teau} de la Treyne

PINSAC

Le château de La Trezne.
Très ancien, réparé sur un roc
abrupt qui baigne dans la Dordogne.
Réputé mal famé. Le château de La Trezne
fut brûlé en 1536 par ordre du duc
de Mayenne, lieutenant du Roi.
Restaure au commencement du XX^e s.
par les soins de M^r Savard.
Avant la Révolution, Jean de Cardail-
lac, chevalier, seigneur de La Trezne
habitait le château

2028 Château de la Trezne



14397 Château de la
Trezne vue ouest

Le château de La Trezne
Très ancien, réparé sur un roc
abrupt qui baigne dans la Dordogne.
Réputé mal famé. Le château de La
Trezne fut brûlé en 1536 par ordre
du duc de Mayenne lieutenant du Roi.
Restaure sous Louis XIII au même
emplacement. Restaure au commen-
cement du XX^e siècle par les soins
de M^r Savard. Avant la Révolution,
M^{me} Jean de Cardail-
lac, seigneur de La Trezne, habitait le
château

2029 Château de la Trezne



11372 Eglise de Pinsac
Portail et porche



11373 Eglise de Pinsac
vue sud



11374 Eglise de Pinsac
vue est




11375 Croix de Pinsac
en pierre, 1072




11376 Eglise de Pinsac
chef de voûte armoriée

PINSAC


PINSAC



11372 Eglise de Pinsac
Portail et porche




11373 Eglise de Pinsac
vue sud



11374 Eglise de Pinsac
vue est



11375 Croix de Pinsac
en pierre, 1692



11376 Eglise de Pinsac
chef de route armoricain

PINSAC



11377 Eglise de Pinsac
Baptême



11378 Eglise de Pinsac
Chœur



11379 Eglise de Pinsac
écusson chapelle
côté épître




11380 Eglise de Pinsac
boiserie du chœur
(détail)




11381 Eglise de Pinsac
appui de communion


PINSAC




11377 Eglise de Pinsac
Benitier




11378 Eglise de Pinsac
Chœur



11379 Eglise de Pinsac
côté chapelle
côté est



11380 Eglise de Pinsac
boiserie du chœur
(détail)



11381 Eglise de Pinsac
appui de communion

PINSAC



2993. Port de Pinsac et
ruines de Beauregard



2994. Ruines et Rocher
de Beauregard

PINSAC

^{anciennes}
 Le port de Pinsac et les ruines
 Vue d'ensemble de Beauregard
 A 100 m en amont des pont de
 la Breque un rocher pittoresque
 percé de profondes excavations servait
 de piédestal au château de Beau-
 regard, propriété de l'abbaye de
 Souillac. Le château dont la
 construction remonte au 14^e siècle
 commandait et surveillait le
 port de Pinsac. Il n'en reste que
 quelques pans de muraille accolés
 à la falaise

2993. Port de Pinsac et
 ruines de Beauregard

Les ruines de Beauregard
 A 100 m en amont des pont
 de la Breque un rocher pittoresque
 percé de profondes excavations
 servait de piédestal au château
 de Beauregard, propriété de
 l'abbaye de Souillac. Ce château
 dont la construction remonte au
 14^e siècle commandait et surveillait
 le port de Pinsac. Il n'en reste
 que quelques pans de muraille
 accolés à la falaise

2994. Ruines et Rocher
 de Beauregard

PINSAC



11386 Maison Lafon
fenêtre gothique



11387 Beauregard
passage étroit-fortifié
(2 meurtrières)



11388 Beauregard
passage fortifié




11389 Pinsac une
rue




11390 Beauregard at
La Bédouane

PINSAC



11386 Maison Lafon
fenêtre gothique



11387 Beauregard
passage étroit fortifié
(2 meurtrissées)



11388 Beauregard
passage fortifié




11389 Pinsac une
rue



11390 Beauregard et
la Bourgogne

PINSAC



11382 Beuregard
passage étroit fortifié



11383 Beuregard
& meurtrières




11384 Beuregard
Pont naturel



11385 Eglise de
Noyvaquet. Le gisant


PINSAC




11382 Beauregard
passage étroit fortifié



11383 Beauregard
& mémoires



11384 Beauregard
Pont naturel



11385 Eglise de
Noyvaquet. Le gisant

PINSAC




11368 Eglise de Torreygaye
vue fenêtre romane
md



11369 Eglise de Torreygaye
Moldillons





11370 Chaî leau du Bartas
Escusson



11371 Château du Bartas
Ensemble rocher et château


PINSAC



11369 Eglise de Terrage
Modillons

11368 Eglise de Terrage
vue fenetre romane
sud

11370 Chateau de Bartas
Escusson



11371 Chateau de Bartas
ensemble rocher et chateau

PINSAC



11385 Chateau de Barthe
Boiseries



11364 Eglise de Blanzaguet
base évangile



11365 Eglise de Blanzaguet
chapiteau




11366 Eglise de Blanzaguet
Chœur




11367 Eglise de Blanzaguet
détail du Chœur


PINSAC




11365 Chateau de Bort
Boiseries




11364 Eglise de Blanzaguet
base e'vangile



11363 Eglise de Blanzaguet
Chapiteau



11366 Eglise de Blanzaguet
Chœur



11367 Eglise de Blanzaguet
détail du Chœur


PINSAC



11358 Eglise de Blanzaguet
Bénitier



11359 Eglise de Blanzaguet
le porche



11360 Eglise de Blanzaguet
Chapiteau côté évangile




11361 Eglise de Blanzaguet
abside rue est



11362 Eglise de Blanzaguet
sud


PINSAC




11358 Eglise de Blanzaguet
Benitiers



11359 Eglise de Blanzaguet
la porche



11360 Eglise de Blanzaguet
Chapiteau côté évangile



11361 Eglise de Blanzaguet
abside rue est



11362 Eglise de Blanzaguet
sud

PINSAC



1355 Pigeonnier de Bastid, détail



1356 Château de Bastid
entrée




1357 Château de Bastid
porte d'escalier

PINSAC



11555 Pigeonnier de Bastid, détail



11556 Châteaudu Bastid entrée



11557 Châteaudu Bastid fronte d'escalier

PINSAC



11351 Pigeonnier de
Bastid, vu ouest



11352 Châtaim du Bastid
Perche vu est




11353 Pigeonnier de
Bastid, vu ouest




11354 Croix de
Bastid, manchettes


PINSAC



11351 Pigeonnier de
Bastid, ou ouest



11352 Château du Bastid
Perche ou est



11353 Pigeonnier de
Bastid, ou ouest



11354 Croix de
Bastid, monolithe

PINSAC



11345 Château du Bastid
porche vu est



11346 Château du Bastid
2 cheminées ouvertes



11347 Château du Bastid
Double porte, vue côté nord



11348 Château du Bastid
Porche vu ouest




11349 Château du Bastid
escalier




11350 Château du Bastid
Double porte son entrée

PINSAC



11345 Château de Bastid
porche vu est




11346 Château de Bastid
2 cheminées ouvertes




11347 Château de Bastid
Double porte, vue côté nord



11348 Château de Bastid
Porche vu ouest



11349 Château de Bastid
escalier



11350 Château de Bastid
Double porte son entrée

PINSAC



11339. Château du Bastid
Entrée est



11340. Eglise du Bastid
côté nord



11341. Pigeonnier des
Bastid est



11342. Château du Bastid
vue sud loim




11343. Eglise du Bastid
Portail




11344. Château du Bastid
vue sud


PINSAC




11339. Château du Bastid
Entrée est




11340. Eglise du Bastid
côté nord



11341. Pigeonnier des
Bastid est



11342. Château du Bastid
vue sud-ouest



11343. Eglise du Bastid
Portail



11344. Château du Bastid
vue sud

PINSAC



11333 Eglise de Bastid
petite fenetre, cote nord



11334 Eglise de Bastid
vue sud




11335 Eglise de Bastid
croix du cimetiere



11336 Eglise de Bastid
chœur






11337 Eglise de Bastid
table de communion



11338 Eglise de Bastid
Bénitier



PINSAC



11333 Eglise du Bastid
petite fenetre, cote nord

11334 Eglise du Bastid
vue sud

11335 Eglise du Bastid
croix du cimetiere



11336 Eglise du Bastid
choeur

11337 Eglise du Bastid
table de communion

11338 Eglise du Bastid
Benitier

PENSAC



11324 Eglise de Meyraguet
la porte



11325 Eglise de Meyraguet
ouverture murée, sud



11326 Eglise de Meyraguet
côté ouest



11327 Eglise de Meyraguet
est




11328 Eglise de Meyraguet
sud




11329 Eglise de Meyraguet
lanterne des morts

(Detail)

PLANSAC




71324 Eglise de Meyraguet
La porte



71325 Eglise de Meyraguet
ouverture murée, sud




71326 Eglise de Meyraguet
côté ouest



71327 Eglise de Meyraguet
est



71328 Eglise de Meyraguet
sud



71329 Eglise de Meyraguet
lanterne des morts

Le tailleur

PINSAC



#1330 Eglise de Meyraguet
La bémier





#1331 Eglise de Meyraguet
Le tombeau



#1332 Eglise de Meyraguet
Croix du cimetière

PINSAC



11330 Eglise de Heugonquet
Le beinière

11331 Eglise de Heugonquet
Le tombeau

11332 Eglise de Heugonquet
Croix du cimetière




PINSAC



11321 Eglise de Meyraguet
Armoiries




11322 Eglise de Meyraguet
Armoiries (besants)




11323 Eglise de Meyraguet
Armoiries

FM 2118


PINSAC



11321 Eglise de Meyraguet
Armoiries



11322 Eglise de Meyraguet
Armoiries (5 besants)



11323 Eglise de Meyraguet
Armoiries

FM 2118

PINSAC



2985. Vue générale



6069 Vieille maison à Pinsac



2986. Vue générale



8134. Vue d'ensemble de Pinsac
(de la r. n° 20, entre prieuré et
église)



2995. Eglise de Terre gaye



8135. Vallée de la Dordogne
vue de la r. n° 20. (Entre
la prieuré et l'église)

PINSAC

Vue générale de Pinsac

495

2985. Vue générale

Le vieux Pinsac
Pinsac est un bourg très ancien
qui a conservé quelques vieilles
maisons. Ci-dessus l'une
d'elles (fenêtre à meneaux)

6069 Vieille maison à
Pinsac

Vue générale de Pinsac

495

2986. Vue générale

Vue d'ensemble de Pinsac
de la route n° 20. (entre la
Grizelade et Langac)

8134. Vue d'ensemble de Pinsac
(de la r. n° 20, entre Grizelade et
Langac)

L'église de Berregaye
St Madeleine de Berregaye
annexe de Pinsac, dépen-
dait de l'abbaye de
Fouillac. Cette petite
église romane à abside
polygonale est couverte
au grès depuis la
Révolution. La dîme
"à l'usage" ^{Pinsac} ~~de Berregaye~~
valait 100 charges de
blé (2/3 pour l'abbé
de Fouillac, 1/3 pour le
"curé" du lieu)

2995. Eglise de Berregaye

Vallée de la Dordogne
vue de la route n° 20. (entre
la Grizelade et Langac)

8135. Vallée de la Dordogne
vue de la r. n° 20. (Entre
la Grizelade et Langac)

PINSAC



2990 Eglise de Blauzac




3000. La falaise aux
"grottes aux Eglises"



2988 Grotte des Eglises
à Blauzac



2987 Pont de la Trepne



2997 La "Croso hachido"
(la grotte bâtie, Blauzac)



6070 Ch^{teau} de Bortas

PINSAC

L'église de Blauzac
Construction du 12^e siècle dans son
ensemble. Abside à deux circulaire
visitée en cul de four. La travée précé-
dente est visitée au berceau. Les chapiteaux
romans et leurs sculptures sont
d'une facture assez grossière, sans
doute le travail naïf d'un artisan
local. Porche à l'entrée -
Il y avait à Blauzac un prieuré
de religieux, ordre de St Benoît qui
pèlerait les dîmes.

2990 Eglise de Blauzac

La grotte des Eglises
C'est le long du sentier,
simple repant de la falaise,
entre Blauzac et le
Roc de Mouge (St Jozy)
s'ouvrent de nombreuses
grottes et alius "petites"
Lieu dit, "Aux Eglises"
La falaise aux grottes
des "Eglises"

3000. La falaise aux
"grottes aux Eglises"

La grotte des "Eglises"
Tenet le long du sentier, simple
repant de la falaise, entre Blau-
zac et le roc de Mouge (St Jozy)
nombreuses grottes et alius "petites"
L'ensemble reçoit dans
le pays l'appellation "Aux Eglises"
L'entrée de ces grottes, souven vers la
rivière par un porche monumental
de 5 m de long. A l'intérieur
belle salle ouverte vers le Nord, dont
l'aspect fait penser au chœur d'une
immense cathédrale gothique

2988 Grotte des "Eglises"
à Blauzac

Le pont de la Treque
Gracieuse construction, montée sur
pile en filon de balance,
remplacé le 1^{er} bac en 1905.

2987 Pont de la Treque

La Croze - Bartido
(La grotte bâtie)
C'est une des nombreuses
grottes qui s'ouvrent dans
la falaise entre Blauzac
et St Jozy. Lieu dit
"Aux Eglises". La
grotte bâtie a été habitée
à l'époque magdalénienne
plus tard, à l'époque
gauloise, au Moyen âge
et même plus récemment
par des contrebandiers

2997 La "Croze Bartido"
(La grotte bâtie, Blauzac)

Le château de Bortas.
Au 15^e s. il appartenait à noble
Jean de Saint-Jullien puis aux
de Cheylar, nobles d'Auvergne
qui rebâtirent le château vers
1600. Il reste quelques parties
anciennes sur l'éperon rocheux
le plus araucé.

6070 Ch^{teau} de Bortas

PINSAC



2991. Pigeonnier des
Bastit



2996. Portail de l'église
de Pinsac



2992. Chateau au Bastit



2989. Eglise du Bastit



2999. Eglise de Pinsac



2993. Roc des Abeilles
au Bastit

PINSAC

Le pigeonnier du Bastit
 très jolie construction voûtée,
 d'ailettes, à 4 piliers carrés.
 sur un promontoire rocheux,
 d'où l'on domine largement
 la rivière. Belle vue sur
 Pinsac et vers Sauvillac.
 Sous la falaise qui porte
 le pigeonnier, ^{toute ruineuse}
 recouverte ^{par les eaux de la digue} au moment des hautes
 eaux.

2991. Pigeonnier des
 Bastit

Le portail de l'église
 de Pinsac (14^e s.)
 L'église de Pinsac
 dépendait de l'abbaye de
 Sauvillac. L'ensemble
 est du 14^e siècle. Porche
 monumental. Remar-
 quable boiseries du
 17^e siècle.

2996. Portail de l'église
 de Pinsac

Le château du Bastit
 Vritable nid d'aigle bien placé
 pour la surveillance de la vallée
 sur les ruines d'une construction
 du 14^e siècle fut bâti au 18^e s.
 un nouveau château lui-
 même fort de l'air aujourd'hui

2992. Ch^{teau} au Bastit

L'église du Bastit
 Minuscule église du 14^e siècle
 avec clocher. pignon à
 3 arcades.

2989 Eglise du Bastit

L'église de Pinsac
 telle avait comme
 annexe. St^e Madeleine
 de Berrogaye et dépen-
 dait de l'Abbe de
 Sauvillac de construction
 au 15^e siècle.
 L'église de Pinsac est
 du 14^e siècle. Clocher
 rectangulaire massif
 sur le porche.
 A l'intérieur, inté-
 ressantes boiseries du
 17^e siècle. En 1782
 agrandissement de l'église
 (Construction d'une chapelle
 latérale)

2999 Eglise de Pinsac

Le rocher des Abeilles.
 Falaise très pittoresque
 près de l'antique village
 du Bastit.

2993 Roc des Abeilles
 au Bastit

S^c SOZY



11433 Maison Mauriel
pigeonnier



11434 Maison Mauriel
fenetre gotique



11435 Maison Mauriel
ensemble




11436 Maison Delbreil
fenetre gotique


S^c SOZY




11433 Maison Mauriel
pigeonier



11434 Maison Mauriel
fenêtre gothique



11435 Maison Mauriel
ensemble



11436 Maison Delbreil
fenêtre gothique

S^e SOZY



11427 Château "Mairie"
cheminée, Salle au berceau



11428 Château "Mairie"
Foyers 1910 au 1^{er}



11429 Château "Mairie"
cheminée "belle"



11430 Château "Mairie"
cheminée au 1^{er}




11431 Vue générale
de 1^e Sozy, côté sud




11432 Maison Lapouge,
cheminée


S^E SOZY




11427 Château "Mairie"
cheminée, balcon berceau




11428 Château "Mairie"
Taque 1910 au 1^{er}



11429 Château "Mairie"
cheminée "babillole"



11430 Château "Mairie"
cheminée au 1^{er}



11431 Vue générale
de 1^{er} Sozy, côté sud



11432 Maison Sapougnon
cheminée

S^t SOZY



11424 Château Maillé
ensemble nord




11425 Château Maillé
Tour d'escalier




11426 Château Maillé
Meurtrière nord


SE SOZY



11424 Château-Mairie
ensemble nord



11425 Château-Mairie
Bure d'escalier



11426 Château-Mairie
Meubrière nord

S^t SOZY



4027 Vue générale O.



8139. Eglise: Fragment
de retable XVIII^e.



4027-bis Vue générale O.



4022 Stèle de la route
de Sauvillac



6075. Vue générale S.



4021. Stèle de la route
de Meyronne

S^t SOZY

S^t Sozy: Vue générale du
Pech. Grand

200

Eglise de St Sozy
Fragment de retable XVIII^e s.
(Assomption)

Hauteur 94 cm.

Largeur 1^m 26

(Expos d'art marial
de Grauat, sept. 1954)

Vue générale de St Sozy

477

4027 Vue générale 0.

8139. Eglise: Fragment
de retable XVIII^e s.

4027-bis Vue générale 0.

La stèle de St Sozy

Route de Sauvillan

Cette pierre, sur la plaque
de marbre, l'indication
suivante:

"Ici fut tué par les
Hitlériens le 22 juillet
1944, à l'âge de 24 ans
Charles Ouzillon, des
groupes Vercy.

Français, n'oubliez pas.

S^t Sozy: Vue générale

200

La stèle de St Sozy

(Route de Meyronne)

Cette pierre les indications
suivantes:

Mort au champ. d'honneur

22 juillet 1944.

Princk Charles 20 ans

Corret Gabriel 20 ans

Mespouli'e Daniel 23 ans

Jicoud Pierre 24 ans

Batouyre Jean 20 ans

Virole Marcel 28 ans

4022 Stèle de la route
de Sauvillan

6075. Vue générale S.

4021. Stèle de la route
de Meyronne

S^t SOZY



4025 Rocher des Manges



4017 Eglise de S^t Sozy




4026 Gouffie des Manges



8140. Eglise: Descente de Croix
panneau au bois peint XVIII^e.



4020 Dolmen de Tsch Grand



8138. Vierge à l'enfant en
bois. Prop. cur. S^t Sozy

S^t SOZY

Le rocher des Monges
Pittoresque falaise dont le
nom suppose une ex-pension
monacale. D'après la tradition,
il y aurait eu sur le rocher un
premier château aujourd'hui
complètement rasé

4025 Rocher des Monges

L'église de S^t Sozy
Eglise de construction
récente. Bois ref.
romain du X^e siècle

196

4017 Eglise de S^t Sozy

La résurgence des Monges
elle forme un petit lac
12m sur 10 dont les eaux
sont d'un joli bleu. Dès sa
sortie du lac les rochers des
Monges donne le mouvement
à un ruisseau très ancien
nécement comme

4026 Gouffle des Monges

Eglise de S^t Sozy.

Desserte de Croix.

Peau en bois peint
XVIII^e s.

Hauteur: 1m 48

Largeur: 1m 26

(Exposition d'art
marial de Gramat
7 juil 1954)

8140. Eglise: Desserte de Croix
peau en bois peint XVIII^e s.

Le dolmen de Pech-Grand
Désigné tout le pays
sur le versant de Tombear
des Gaulois. C'est un
petit dolmen sans tumulus
Pas de table. Les dalles
latérales s'écartent de
0m 70 sur 1m 20 de
long. Une 3^e dalle
ferme la chambre sepul-
crale vers l'ouest.
Orientation: est-ouest

4020 Dolmen de Pech Grand

S^t Sozy

Vierge à l'enfant en
bois. Cui de
S^t Sozy.

Hauteur 47cm

8138. Vierge à l'enfant en
bois. Prop. Cui de S^t Sozy



11412 Eglise de St Sozy
est



11413 petite tour
Rougier ouest



11414 Petite tour
Rougier, est



11415 Rocher des Manges
vue est



11416 Fontaine
Chateau Cachize, Motif
sculptural




11417 St Sozy, la
vallee, du rocher des
Manges




11412 Eglise de St Sozy
est




11413 Petite tour
Rougier ouest



11414 Petite tour
Rougier, est



11415 Rocher des Monges
vue est



11416 Fontaine
Château Lachize, Motif
de l'abbaye



11417 St Sozy, la
vallée, du rocher des
Monges

S^t SOZY



4018 Tour des dames de
Mirepoix



4024 Ensemble des dames
de Mirepoix (ensemble)



4019 Tour des dames
de Mirepoix



4023 Le château

S^t SOZY

La tour des dames
de Mirepoix
Donjon aux épaisses
murailles, Reste de
maison forte (15^e siècle)
aménagement en maison
d'habitation.

1866

4018 Tour des dames de
Mirepoix

La tour des dames de Mirepoix
Donjon aux épaisses murailles
reste de maison forte (15^e siècle)
aménagement en maison d'habitation

1866

4024 Tour des dames
de Mirepoix (ensemble)

La tour des dames
de Mirepoix
Donjon aux épaisses
murailles, reste de
maison forte (15^e
siècle) aménagement en
maison d'habitation
d'amples

4019 Tour des dames
de Mirepoix

Le château de Saint-Soy
Ancienne construction, flanquée
d'une gracieuse tour ronde.
Le château de Saint-Soy a été
aménagement en école et mairie

4023 Le château

FM 2128

S^E SOZY



11418 Chateau Lachize
ouest




11419 Chateau Lachize
partie ancienne est



11420 Chateau Lachize
tour vue ouest



11421 Chateau
Lachize, partie est




11422 Fontaine pres
Chateau Lachize




11423 Chateau Lachize
tour vue est


S^E SOZY




11418 Chateau Lachize
ouest




11419 Chateau Lachize
partie ancienne est




11420 Chateau Lachize
tour vue ouest



11421 Chateau
Lachize, partie est



11422 Fontaine près
Chateau Lachize




11423 Chateau Lachize
tour vue est

SOUILLAC



3497 Ruines des Archers



3502 Viaduc de
Brametout



3503 Dolmen & tumulus
de la Pio. Rouge



6071. Ruines d'un dolmen
& tumulus (à 100 m au N.E.)
est



3504 Dolmen de l'Arbre
rond

SOUILLAC

Les ruines des Archers
 sur la hauteur ^{à l'ouest}
 au sud de Lamoignon.
 Timbierge on peut voir
 encore quelques ruines
 du château des Archers

3497 Ruines des Archers

Le viaduc de Bramfourt
 A ce bel ouvrage réalisé
 en 1877. se rattache une
 légende. L'équipe de maçons
 travaillait à l'un des
 piliers du viaduc. Sou-
 dain à l'auto ^{à l'auto} suite
 un loup ^{noir} surgit ^{et} franchit
 comme un bolide une
 partie du pont, et voyant
 le barrage des travailleurs
 sauta dans le vide et
 alla s'écraser au fond
 des vallées.
 D'après les gens du pays
 c'est le dernier loup
 qui a été vu dans le
 département du Lot

3502. Viaduc de
 Bramfourt

Le dolmen et tumulus
 de La Pio-Rouge
 sur la colline qui du
 côté de l'est domine le
 pont de Souillac. A l'heure
 actuelle ce dolmen est
 complètement ruiné. Une
 dalle latérale reste en
 place mesurant 2m 80 de long.
 Orientation est-ouest.
 L'archéologue brasseur
 Ruppis qui le fouilla
 vers 1900 y recueillit
 des bracelets en fer et
 des débris d'un vêtement
 en cuir. (Pièces conservées
 au Musée de Brive)
 A 100 m au nord, ruines
 d'un autre tumulus.

3503 Dolmen & tumulus
 de la Pio-Rouge

Ruines d'un dolmen ^{et}
 tumulus à 100 m au nord
 du dolmen de la Pio-Rouge

6071. Ruines d'un dolmen
 et tumulus au N. de

FM 2130

Le dolmen de l'Arbre Rond
 49-¹⁰ au sud de Souillac. 49-¹⁰
 Éloigné dans le pays
 sous le nom de ^{de} Bouchoir
 des faulx. Il en reste
 la dalle latérale,
 inclinée l'une vers
 l'autre. Chacune
 de ces dalles mesure
 environ 4m 50 de long
 pour une épaisseur
 de 0m 60.
 Orientation, S.E - N.O.

3504 Dolmen de l'Arbre
 rond

SOUILLAC



3493 Le pas du Raysse
Roc pointu



3494 Le pas du Raysse
Roc des neuf fuseaux



3495. Le pas du Raysse
Roc des Corneilles



3490 Eglise de St Etienne
Lacombe



3485. Vierge de la
Chapelle du Port



3492. Vierge de la Chapelle
du Port

SOUILLAC

Le pas du Raysse
Le roc pointu
Au-dessus de la route
face aux rochers des
9 fuseaux.

754

3493 Le pas du Raysse
Roc pointu

Le roc des 9 fuseaux
(Souillac)
Le pas du Raysse (entre
Souillac et Cazubert) est un des
lieux les plus pittoresques des
rives de la Dordogne. D'après
la légende locale, une femme
bourgeoise et l'idée de
s'installer au sommet de
l'aiguille de rocher qui se
dresse sur le bord de la
rivière. Elle fit la long-
temps, sa quenouille sur
cet étroit belvédère, mais
un 9^e fuseau elle
s'endormit et tomba
dans l'abîme.

3494 Le pas du Raysse
Roc des neuf fuseaux

Le pas du Raysse.
Le roc des Corneilles
C'est une haute falaise
tout le pied basique
dans la Dordogne,
percée d'une multitude
de trous gîte habituel
des corbeaux et des
Corneilles.

3495. Le pas du Raysse
Roc des Corneilles

L'église St Étienne
Lacombe

Petite église romane
sise sur les falaises
qui surplombent à la
fois la ligne de chemin
de fer Paris-Toulouse,
et la Dordogne. St Étien-
ne Lacombe dépendait
de l'abbaye de Souillac
de la 15^e siècle. L'abbé
de Souillac en était
à la fois seigneur et
curé. L'abbé de Souillac
de St Étienne Lacombe valait
par son titre entre l'abbé de
Souillac et le curé de
de blé et 50 charges de vin.

3490 Église de St Étienne
Lacombe

La vierge de la chapelle du Port
Cette statue du 13^e siècle, protection
des marins, appartenait à l'ancienne
chapelle du Port, détruite en 1812 au
moment de la construction du pont
de Lauzac. Elle a été placée depuis
dans une anfractuosité de la roche,
au milieu d'un beau cadre de
verdure, à la bifurcation des routes
Tournon - Lauzac. Vue d'ensemble.

3485. Vierge de la
Chapelle du Port

Vierge statue du 13^e siècle
Cette vierge placée dans
une anfractuosité de la
roche à l'entrée du port
(Côté Souillac), entourée
de la verdure sombre de
la roche appartenait à
l'ancienne chapelle
démolie en 1812 au
moment de la construction
du pont. Les marins de
Souillac formaient la
confrérie de N. D. de la
Conception et tenaient
leurs assemblés dans
cette chapelle.

3492. Vierge de la Chapelle
du Port

SOUILLAC



3498. Ch^{teau} de Bourzalles



3498. Restes de l'ancienne
église de Bourzalles



3499. Une tour, au
ch^{teau} de Bourzalles



3500. Le donjon de
Bourzalles



3509. Église de Bourzalles



3501. Le donjon de
Bourzalles

SOUILLAC

Le château de Bourzoles
Au 13^e s. la seigneurie de
Bourzoles appartenait aux
de Rignac. Elle passa ensuite
aux de Bose puis aux
Coustin, aux Noaille,
aux Schaffler, de nouveau
aux Coustins. Bourzoles
fut vendu en 1799, au même
temps que La Forge aux
Deltheil. La construction
actuelle est du 16^e siècle.
Belle porte de l'époque
dont les motifs sculpturaux
ont beaucoup souffert.

3498. Ch^{teau} de Bourzoles

Les restes de l'ancienne ^{église} ^(famille de Bourzoles)
de Bourzoles.
La petite église romane, en partie
démolie à la fin du siècle
dernier, a conservé des vestiges
de la crypte et une arcade
romane. Au 15^e siècle Bourzoles
était une vicairie dépendant
de l'abbaye de Souillac. Cette
église est mentionnée dans un ^{document}
de 1476. La porte d'entrée était surmontée
d'un porche. Cette église, en grande partie
démolite pendant la guerre, fut
reconstruite après la guerre. Les travaux furent
achevés en 1883. Elle est en partie
démolie.

3498. Restes de l'ancienne
église de Bourzoles

La tour-pigeonnier
du château de Bourzoles
Sur quatre tours
qui flanquaient le
château une seule
tour reste recouverte
d'une belle frondaison
de lierre.

3499. Une tour, au
château de Bourzoles

La tour de Bourzoles
C'est le reste d'une
forteresse des 12^e et 13^e
siècles. Elle domine
toute la vallée de
la Bourze et
conservé un aspect
pittoresque et
imposant.

3500. Le donjon de
Bourzoles


L'église de Bourzoles
Elle remplaça en 1843 la
petite église primitive qui
s'élevait à quelques dizaines
de mètres de là. La générosité
de J. B. Deltheil, propriétaire
de La Forge, contribua en
grande partie à l'édification
de cette église.
Bâtie sur un terrain
mouvant elle menaçait de
s'écrouler quelques dizaines
d'années après. L'église
de Bourzoles fut rebâtie
en 1883.

3509. Église de Bourzoles

La tour de Bourzoles
C'est le reste d'une
forteresse des 12^e et 13^e
siècles. Elle domine
toute la vallée de la
Bourze et conserve
un aspect pittoresque
et imposant
du côté N.O.

3501. Le donjon de
Bourzoles

SOUILLAC



11297 Château de Bourzollès
Porte de la tour d'escalier
(détail)



11292 Château de Bourzollès
vue est



11293 Château de Bourzollès
Porte de la tour d'escalier



11294 Église de Souillac
abside côté est




11295 Château de Bourzollès
vue est



11296 Église de Souillac
détail retable


SOUILLAC



11291 Château de Bourzolle
Porte de la tour d'escalier
(détail)




11292 Château de Bourzolle
vue est




11293 Château de Bourzolle
Porte de la tour d'escalier



11294 Eglise de Souillac
abside côté est



11295 Château de Bourzolle
vue est



11296 Eglise de Souillac
détail de table

SOVILLAC



11285 Château de Bourgoles
Cheminée salon



11286 Château de Bourgoles
tague salon



11287 Château de Bourgoles
Cheminée chambre



11288 Château de Bourgoles
Cheminée bibliothèque



11289 Château de Bourgoles
Tape bibliothèque




11290 Château de Bourgoles
Cheminée des gardes

SOUILLAC




71285 Château de Bourgeselles
Cheminée salon




71286 Château de Bourgeselles
taque salon



71287 Château de Bourgeselles
Cheminée chambre



71288 Château de Bourgeselles
Cheminée bibliothèque



71289 Château de Bourgeselles
Toque bibliothèque



71290 Château de Bourgeselles
Cheminée des gardes


SOUILLAC



6074 Place de Raucou



3507. Vue générale
(de la route du Roc)




3508 Ancienne église
abbatiale



3496 Maison noble de
Salès



3505 Dépendances de
l'ancienne abbaye



3506. Fenêtre XIV^e.
Maison noble de Salès

SOUILLAC

La place de Raucous
Petite place d'aspect
néo-gothique au milieu
du vieux Souillac.
Plusieurs ruelles y
aboutissent.

6074 Place de Raucous

Vue générale de Souillac
(de la Route du Roc)

461

3507. Vue générale
(de la route du Roc)

L'église St^e Marie de Souillac
C'est l'église de l'ancienne
abbaye bénédictine, l'un des
plus beaux spécimens de
l'architecture romano-byzan-
tine à coupole.
Abeïde principale entourée
de cinq absides. Portail
intérieur particulièrement
remarquable chef d'œuvre
de l'école toulousaine.

3508 Ancienne église
abbatiale

L'ancienne maison noble
Vae d'ensemble de Salès
Ce vaste logis, fondé
hospitier de
l'abbaye a conservé
plusieurs baies
du 14^e siècle

3496 Maison noble de
Salès

Les dépendances de l'ancienne
Abbaye.
Le côté sud de l'église touche
ses dépendances de l'ancienne
Abbaye. Transférée au Hagarin
de Salès. Le vaste escalier
en pierre (XVII^e s.) est la partie
la plus intéressante de ce bâtiment.

3505 Dépendances de
l'ancienne abbaye

Une ~~fenêtre~~ fenêtre
sur la place de la Nave
ou remarquer l'ancienne
maison noble de Salès
(14^e siècle). A l'extérieur
belle fenêtre gothique
avec arcs trilobés
et colonnettes à chapiteaux.

3506 Fenêtre XIV^e s.
Maison noble de Salès

SOUILLAC



8136. Ch^{eau} de Laforge
Groupe en bois polychrome



12335 Eglise de
Souillac façade ouest, (télé)



8137 Ch^{eau} de Laforge
Vierge de Majesté. Bois
doré - et polychrome.



12336 Dojon de
Bourzollas télé, est



12338 Eglise St Martin
Postail



12337 Dojon de Bourzollas
télé, est

SOUILLAC

Souillac. Ch^{teau} de
Laforge -
Collection M. Valat.
Groupe en bois
polychrome:
St Anne, la Vierge,
l'enfant Jésus.
Hauteur 65cm
(Expos d'art
marial de Gramat.
sept^{br} 1954)

8136. Ch^{teau} de Laforge

Groupe en bois polychrome.




12335 Eglise de
Souillac bois sculptés
ouest, (tête)

Souillac. Château de
Laforge -
Vierge de Majesté.
Bois doré et polychrome
(Cœurcut de Morata
del Rio Jalon, Aragon.
(Espagne). Hauteur:
1^m03. Collection Valat
Ch^{teau} de Laforge -
(Exposition d'art
marial de Gramat,
septembre 1954)

8137 Ch^{teau} de Laforge
Vierge de Majesté. Bois
doré et polychrome.



12536 Doyon de
Bourzollas tête est



12538 Eglise de Martin
Pastail



12537 Doyon de Bourzollas
tête est

SOUILLAC



3479 Ancienne église
abbatiale



3481 Tour de Beneta



3480 Ancien hôpital



3482 Bellioi de
St. Martin



3483 Portail de l'église
St. Martin



3484 Rue Orbe

SOUILLAC

^{St. Marie}
Eglise de Souillac

C'est l'église de l'ancienne
abbaye bénédictine, l'un
des plus beaux ~~types~~ spécimens
de l'architecture romano-
byzantine à coupole.

Abside principale
entourée de cinq absidi-
oles. Portail intérieur
particulièrement
remarquable, chef
d'œuvre de l'école
toulousaine

3479 Ancienne église
abbatiale

La tour de Beneton
Au milieu du vieux
Souillac sur la rive de
place Beneton, tour
ronde du 15^e siècle
à l'intérieur de laquelle
on remarque deux voûtes
superposées ^{en un seul}

3481 Tour de Beneton

L'ancien hôpital
Dans le vieux barry
d'Esquebys on voit encore
l'ancien hôpital de la ville
(13^e et 14^e siècle) qui a
conservé plusieurs ouvertures
ogivales

3480 Ancien hôpital

Le beffroi St Martin

C'est le clocher de la
primitive église paroissiale
le devint aujourd'hui
l'hôtel de ville. Plusieurs
majestueuses ~~qui~~ ont
servi à l'abaissement
des protestants en
1573

3482 Beffroi de
St. Martin

Le portail de l'église
St Martin

Le portail de l'ancienne
église St Martin,
aujourd'hui hôtel
de ville est du
commencement du
16^e siècle. Le tympe-

pan 12^e siècle
est une sculpture de portail primitif
représente une
scène biblique


3483 Portail de l'église
St Martin

La rue Orbe


Le vieux Souillagais
lui donne parfois un
nom plus prosaïque.
Avec ses fontets, ses
lignes impures elle
représente un coin
très pittoresque de
la ville

3484 Rue Orbe

SOUILLAC



11279. Eglise St Martin
entrée de "Nave"



11280 Eglise St. Martin
Relief de sculpture du portail




11281 Eglise St. Martin
Relief de sculpture du portail
côté gauche



11282 Eglise St. Martin
côté est





11283 Eglise St. Martin
vue est



11284 Eglise St. Martin
côté ouest



SOUILLAC



11280 Eglise St. Martin
Nefs & sculpture du portail

11279 Eglise St. Martin
Entrée de "Voie"

11281 Eglise St. Martin
Nefs & sculpture du portail
côté gauche




11282 Eglise St. Martin
côté est

11283 Eglise St. Martin
côté est

11284 Eglise St. Martin
côté ouest

SOUILLAC



11273 Eglise St Martin
porche, côté est



11274 Eglise St Martin
tour ouest




11275 Eglise St. Martin
vue est



11276 Eglise St Martin
Portail ouest




11277 Eglise de Souillac
abside vue est




11278 Eglise St Martin
Portail (détail)

SOUILLAC




11273 Eglise St. Martin
porche, côté est



11274 Eglise St. Martin
vue ouest




11275 Eglise St. Martin
vue est



11276 Eglise St. Martin
Portail ouest



11277 Eglise de Souillac
abside vue est



11278 Eglise St. Martin
Portail (détail)

SOUILLAC



11262 Eglise de Souillac
Retable XVII^e



11263 Eglise de Souillac
Detail retable



11264 Eglise de Souillac
les trois coupes vue
nord



11265 Eglise de Souillac
vue ouest
ensemble



11266 Eglise de Souillac
vue ouest




11267 Eglise de Souillac
abside vue est


SOUILLAC




11262 Eglise de Souillac
Re'table XVII^e




11263 Eglise de Souillac
Detail re'table



11264 Eglise de Souillac
les trois culs de lampe
1822 d



11265 Eglise de Souillac
vue ouest
ensemble



11266 Eglise de Souillac
vue ouest




11267 Eglise de Souillac
abside vue est

SOUILLAC



11256 Eglise de Souillac
Prophète Osée




11259 Eglise de Souillac
Bas-reliefs de portail



11258 Eglise de Souillac
Prophète Isaïe



11257 Eglise de Souillac
La tour Porche




11260 Eglise de Souillac
Colonne, animaux etc.




11261 Eglise de Souillac
abside, côté' chœur


SOUILLAC




11256 Eglise de Souillac
Prophète Osée




11259 Eglise de Souillac
Bas-reliefs de portail




11258 Eglise de Souillac
Prophète Isaïe



11257 Eglise de Souillac
La tour Porche



11260 Eglise de Souillac
Colonnes, animaux etc.




11261 Eglise de Souillac
absidiale côté est

SOUILLAC



11250 Eglise de Souillac
Colonne, animaux, etc



11251 Eglise de Souillac
Bas-reliefs de portail



11252 Eglise de Souillac
colonne, animaux, etc



11253 Eglise de Souillac
Prophète Osee




11254 Eglise de Souillac
Chœur




11255 Eglise de Souillac
Prophète Isaïe


SOUILLAC




11250 Eglise de Souillac
Colonne, animaux, etc




11251 Eglise de Souillac
Bas-reliefs de portail



11252 Eglise de Souillac
colonne, animaux, etc



11253 Eglise de Souillac
Prophète Osée



11254 Eglise de Souillac
Chœur



11255 Eglise de Souillac
Prophète Isaïe

SOUILLAC



11269. Tabacs de Souillac
escalier



11269. Tabacs de Souillac
vue sud



11270. Tabacs de Souillac
escalier détail



11271. Tabacs de Souillac
escalier (autre détail)




11272. Tabacs de Souillac
cloître vue nord




11273. Tabacs de Souillac
cloître intérieur


SOUILLAC



11269. Tabacs de Souillac
escalier



11267. Tabacs de Souillac
vue sud




11270. Tabacs de Souillac
escalier détail



11271. Tabacs de Souillac
escalier centre détail




11272. Tabacs de Souillac
cloître vue nord



11273. Tabacs de Souillac
cloître intérieur


SOUILLAC




11297 Maison Montagu
Rue de Juillet (bas)



11298 Maison Montagu
Rue de Juillet (haut)



11299 Tour Benetou
rue ouest



11300 Fenêtre gemmée
Maison de Jalès




11301 Maison de Jalès
escalier tournant




11302 Rue Benetou
cheminée pendante


SOUILLAC



11297 Maison Montagu
Rue de Juillet (bas)




11298 Maison Montagu
Rue de Juillet (haut)




11299 Tour Benetou
vue ouest



11300 Fenêtre géminée
Maison de Jalis



11301 Maison de Jalis
escalier tournant



11302 Rue Benetou
cheminée pendant

FM 2144


SOUILLAC



11375 Maison Sagaland
est



11376 Maison Sagaland
fenêtres au 1^{er}



11377 Maison Sagaland
porte est



11378 Dolmen de l'arbre rond, nord




11379 Dolmen de l'arbre rond, ouest




11320 Chateau de
Laforgue, est


SOUILLAC




11315 Maison Sagaland
est




11316 Maison Sagaland
& fenêtrés au 1^{er}



11317 Maison Sagaland
porte est



11318 Dolmen de l'arbre rond, nord



11319 Dolmen de l'arbre rond, ouest



11320 Château de Laforge, est

SOUILLAC



3486 Chateau de la Forge



3491 Eglise de Prèsignac



3487 Cure de fonte
font de l'ancienne fonderie
de la Forge



6072 Entrée de la grotte
des Pis de la Vache
(la Forge)



6073 Entrée de la grotte
de V.P. de St-Esprit
(la Forge)



3489. Source de Bezet

SOUILLAC

Le château de La Forge
Agréable résidence moderne
au bord de la Borne.
Le château de La Forge possède
à côté d'une riche bibliothèque
une très belle collection de
portraits d'hommes célèbres
du Quercy.

3486 Ch^{teau} de La Forge

L'église de Prénigues
Église au ^{monastère}
d'achetés aujourd'hui
en bon état
(destruction de la tribune
par l'orage). Dans de
vieux documents Prénigues
est parfois appelé paroisse
de Beaurepos. Jus-
qu'au 15^e siècle dépendait
de la chapelle de
l'abbaye de Souillac.

3491 Église de
Prénigues

Vieille industrie du Quercy
L'ancienne fonderie de La Forge
Les origines de cette fonderie paraissent remonter au commencement des 16^e s. C'était la plus importante du Quercy. Grâce aux facilités de transport par la Dordogne, les produits fabriqués gagnaient Bordeaux puis l'Amérique. Il reste encore à La Forge un petit débris de fourneau en creuset, une grande cuve en fonte (richesse de métal). Les axes de ce genre étaient utilisés pour l'industrie sucrière en Amérique du Sud.

3487 Cuve en fonte
près de l'ancienne fonderie
de La Forge

L'entrée de la grotte du Pis de la Vache - La grotte du pis de la Vache se trouve à quelques centaines de mètres du château de La Forge dans le parc. Elle mesure 10m de long sur 10m de large. Explorée par H. H. Viret et Ruppig en 1881. On y découvrit un foyer important de l'âge de Pierre (aiguilles en os, restes de bâtons de bois de cerise, grattoirs en silex, nucléi, etc.)

6092 Entrée de la grotte
du Pis de la Vache
(La Forge)

La grotte M.P. de St-
Espérance
À quelques centaines de mètres
du château de La Forge
(dans le parc). Explorée par
H. H. Viret et Ruppig qui y
découvrirent des ossements
d'ours quaternaire. Cette
grotte est transformée en
chapelle souterraine. On
a côté cette grotte
sont les constructions tout
à fait remarquables.

6093 Entrée de la grotte
de M.P. de St-Espérance
(La Forge)

La source de Bézat.
A 1 km au nord-est du
village de Bourzelle dans
les petites vallées du Quercy, la source
de Bézat a été captée pour
l'alimentation de la ville
de Souillac. Débit très
abondant et à peu près
constant.

3489. Source de Bézat

SOUILLAC



11309 Eglise St Etienne
Baptistère



11310 Eglise de St Etienne
Fontaine



11311 Eglise St Etienne
Chœur



11312 Eglise St Etienne
fenêtre étroite abside



11313 Eglise St Etienne
porte intérieure




11314 Eglise St Etienne
vue Sud

SOUILLAC



11309 Eglise St Etienne
Baptistère




11310 Eglise de St Etienne
Baptistère




11311 Eglise St Etienne
Chœur



11312 Eglise St Etienne
fenêtre étroite abside



11313 Eglise St Etienne
porte intérieure



11314 Eglise St Etienne
vue sur

SOUILLAC



11303 Eglise de St. Etienne
La Combe vue sud



11304 Croix du cimetière
de Presignac



11305 Ruines de l'église
de Presignac
est



11306 Eglise de Presignac
porte sud




11307 Rocher des 9 fuseaux




11308 Ruines de l'église
de Presignac - linteau
monolithe

SOUILLAC




11303 Eglise de St Etienne
La Combe vue sud



11304 Croix au cimetière
de Prèsignac



11305 Ruines de l'église
de Prèsignac
est



11306 Eglise de Prèsignac
partie sud



11307 Rocher des 9 fuseaux



11308 Ruines de l'église
de Prèsignac linteau
monolithe

Société des Études du Lot
33, rue de la Chantrenie
46000 CAHORS

etudesdulot@orange.fr

<https://societedesetudesdulot.org>

Conception graphique : *Michel Serin*

Numérisation : *Archives départementales du Lot*



© 2023 Société des Études du Lot